

Vuelta
Región
Murcia
2025



ETAPA1

Jumilla - Murcia

Rutómetro

Control de salida / Control de départ: JUMILLA , Plazoleta Don Fulgencio Santos

Concentración y firma / Rassemblement de départ et signature: JUMILLA , Plazoleta Don Fulgencio Santos : De 10:50 a 11:50 horas

Llamada / Appel: 11:55


Salida Neutralizada / Départ fictif: 12:00

Kilómetros Neutralizados / Kilomètres neutralisés: 7



Recorrido Neutralizado / Neutralisé:





Control de firmas y Salida desde Plazoleta Don Fulgencio Santos , por Av. De la libertad , plaza del camionero Juan Soriano , Av. De Murcia , calle Cánovas del Castillo , Ayuntamiento de Jumilla , calle Castelar , calle Salzillo , calle Barón del Solar , Av. Nuestra Señora de la Asunción , Ermita de San Agustín y RM-714 , Kilometro 0 junto Barricas Jumilla .



Salida Real / Départ: 12:15

Altimetría <i>Altimètre</i>	ITINERARIO Y LOCALIDADES <i>ITINÉRAIRE ET LOCALITÉS</i>	Kilometers of Stage <i>Kilomètres de l'étape</i>			Horarios de Paso <i>Horaire de passage</i>		
		PARCIAL <i>Parciel</i>	TOTAL <i>Total</i>	FALTAN <i>Reste</i>	38 km/h.	40 km/h.	42 km/h.
478	 SALIDA REAL / KM. 0 RM-714 , Barricas Jumilla	0	0	199.6	12:15	12:15	12:15


Altimetría <i>Altimètre</i>	ITINERARIO Y LOCALIDADES <i>ITINÉRAIRE ET LOCALITÉS</i>	Kilometers of Stage <i>Kilomètres de l'étape</i>			Horarios de Paso <i>Horaire de passage</i>		
		PARCIAL <i>Parciel</i>	TOTAL <i>Total</i>	FALTAN <i>Reste</i>	38 km/h.	40 km/h.	42 km/h.
289	Cruce , a la izquierda dirección Cieza por N-301a , Av. De la Reina Sofía , Ctr. De Madrid	20	20	179.6	12:46	12:45	12:43
204	Precaución Tunel estrecho	9.2	29.2	170.4	13:01	12:58	12:56
191	Cieza , precaución , tavesía , resaltos	0.8	30	169.6	13:02	13:00	12:57
192	Cruce , a la derecha por RM-532	0.2	30.2	169.4	13:02	13:00	12:58
185	Estrechamiento , se sigue recto	0.7	30.9	168.7	13:03	13:01	12:59
172	Cruce a la derecha por puente estrecho , Av. de los Olmos	0.3	31.2	168.4	13:04	13:01	12:59
197	 Punto verde XELIO	1.2	32.4	167.2	13:06	13:03	13:01
195	 Comienza Puerto	2.2	34.6	165	13:09	13:06	13:04
461	 Alto EL Portazgo . PM 3ª categoría	5.5	40.1	159.5	13:18	13:15	13:12
523	Entrada en Autovía RM-15	17	57.1	142.5	13:45	13:40	13:36
432	Salida de Autovía por salida 30 , dirección Mula oeste , Pliego , Niño de Mula por RM 516	2.4	59.5	140.1	13:48	13:44	13:40


Altimetría <i>Altimètre</i>	ITINERARIO Y LOCALIDADES <i>ITINÉRAIRE ET LOCALITÉS</i>	Kilometers of Stage <i>Kilomètres de l'étape</i>			Horarios de Paso <i>Horaire de passage</i>		
		PARCIAL <i>Parciel</i>	TOTAL <i>Total</i>	FALTAN <i>Reste</i>	38 km/h.	40 km/h.	42 km/h.
432	El Niño de Mula , precaución , travesía , resaltos	2	61.5	138.1	13:52	13:47	13:42
344	Se sigue recto por dirección prohibida	1.9	63.4	136.2	13:55	13:50	13:45
345	Mula , precaución , travesía , resaltos	0.8	64.2	135.4	13:56	13:51	13:46
309	Rotonda , por la izquierda , se sigue recto por Av.Juan Antonio Perea (paso estrecho y dirección prohibida)	0.7	64.9	134.7	13:57	13:52	13:47
310	Cruce cerrado a la derecha por calle Gran vía	0.4	65.3	134.3	13:58	13:52	13:48
310	 Meta Volante Mula , LUIS LEÓN SANCHEZ - XELIO en Av Gran Vía con calle Santa Teresa de Jornet	0.1	65.4	134.2	13:58	13:53	13:48
293	Rotonda a la derecha por RM-516	0.6	66	133.6	13:59	13:54	13:49
293	 Punto verde XELIO	0.1	66.1	133.5	13:59	13:54	13:49
301	Rotonda , a la izquierda por RM-515 , dirección Pliego	0.7	66.8	132.8	14:00	13:55	13:50
300	Pliego , precaución , travesía , resaltos	4.4	71.2	128.4	14:07	14:01	13:56


Altimetría <i>Altimètre</i>	ITINERARIO Y LOCALIDADES <i>ITINÉRAIRE ET LOCALITÉS</i>	Kilometers of Stage <i>Kilomètres de l'étape</i>			Horarios de Paso <i>Horaire de passage</i>		
		PARCIAL <i>Parciel</i>	TOTAL <i>Total</i>	FALTAN <i>Reste</i>	38 km/h.	40 km/h.	42 km/h.
388	Cruce a la derecha por RM-C5	0.8	72	127.6	14:08	14:03	13:57
387	 Avituallamiento	1	73	126.6	14:10	14:04	13:59
725	Cruce a la izquierda por RM-503	21.9	94.9	104.7	14:44	14:37	14:30
723	Precaución firme en mal estado	0.1	95	104.6	14:45	14:37	14:30
722	 Punto verde XELIO	4.3	99.3	100.3	14:51	14:43	14:36
684	 Cruce a la izquierda por Ctr. Sierra Espuña. Comienza Puerto	6.6	105.9	93.7	15:02	14:53	14:46
742	Area Recreativa Las Alquerias	0.6	106.5	93.1	15:03	14:54	14:47
1186	 Alto Collado Bermejo . Cima Marco Pantani. PM 1ª categoría . Comienza descenso	6.7	113.2	86.4	15:13	15:04	14:56
772	Fuente del Hilo	7	120.2	79.4	15:24	15:15	15:06
755	Cruce peligroso, izquierda y derecha	0.4	120.6	79	15:25	15:15	15:07
683	Cruce a la izquierda , giro cerrado dirección El Berro	6.5	127.1	72.5	15:35	15:25	15:16

Altimetría <i>Altimètre</i>	ITINERARIO Y LOCALIDADES <i>ITINÉRAIRE ET LOCALITÉS</i>	Kilometers of Stage <i>Kilomètres de l'étape</i>			Horarios de Paso <i>Horaire de passage</i>		
		PARCIAL <i>Parciel</i>	TOTAL <i>Total</i>	FALTAN <i>Reste</i>	38 km/h.	40 km/h.	42 km/h.
599	El Berro , precaución , travesía , resaltos , estrechamiento	2.1	129.2	70.4	15:39	15:28	15:19
423	Cruce a la derecha por RM-515 y cruce a la izquierda dirección Fuente Librilla	5.4	134.6	65	15:47	15:36	15:27
324	Fuente Librilla , precaución , travesía , resaltos por RM-C2 y RM-C1 , dirección Ctr.Barqueros , Alcantarilla	5.8	140.4	59.2	15:56	15:45	15:35
78	Alcantarilla , por Av. Del Principe , Av. Poeta Manuel Machado Hidalgo , Camino de los Soldados , RM-E4	20	160.4	39.2	16:28	16:15	16:04
59	Poligono Industrial Oeste , Rotonda a la derecha , RM-11 y RM-611 dirección El Palmar	6.6	167	32.6	16:38	16:25	16:13
58	Cruce a la izquierda por RM-603 dirección el Palmar	1.1	168.1	31.5	16:40	16:27	16:15
57	 Meta Volante El Palmar. Precaución , travesía , resaltos 	0.3	168.4	31.2	16:40	16:27	16:15

Altimetría <i>Altimètre</i>	ITINERARIO Y LOCALIDADES <i>ITINÉRAIRE ET LOCALITÉS</i>	Kilometers of Stage <i>Kilomètres de l'étape</i>			Horarios de Paso <i>Horaire de passage</i>		
		PARCIAL <i>Parciel</i>	TOTAL <i>Total</i>	FALTAN <i>Reste</i>	38 km/h.	40 km/h.	42 km/h.
54	Cruce , se sigue recto por Calle de la Alberca (dirección prohibida y estechamiento)	0.8	169.19	30.4	16:42	16:28	16:16
56	Rotonda , se sigue recto por Av. Del Palmar dirección Murcia	0.9	170.1	29.5	16:43	16:30	16:18
51	 Punto Verde . Zona desechos	0.6	170.7	28.9	16:44	16:31	16:18
45	Cruce peligroso, izquierda y derecha	3.5	174.2	25.4	16:50	16:36	16:23
43	Murcia , por Avenida Floridablanca , Alameda de Colón, Av. Canalejas , Puente de los Peligros	0.1	174.3	25.3	16:50	16:36	16:24
45	Paso por Meta. Gran Vía Escultor Salzillo	1.2	175.5	24.1	16:52	16:38	16:25
45	Av. Constitución , Plaza Circular , Ronda de Levante , Plaza Juan XXIII , Av. Primero de Mayo , Av. Juana Jugan , Av. Miguel Indurain	0.3	175.8	23.8	16:52	16:38	16:26
44	Cruce a la izquierda dirección Los Dolores , calle Mayor , camino de Tiñosa	3.4	179.2	20.4	16:57	16:43	16:31

Altimetría <i>Altimètre</i>	ITINERARIO Y LOCALIDADES <i>ITINÉRAIRE ET LOCALITÉS</i>	Kilometers of Stage <i>Kilomètres de l'étape</i>			Horarios de Paso <i>Horaire de passage</i>		
		PARCIAL <i>Parciel</i>	TOTAL <i>Total</i>	FALTAN <i>Reste</i>	38 km/h.	40 km/h.	42 km/h.
41	 Punto Verde . Zona desechos	1.5	180.7	18.9	17:00	16:46	16:33
49	San José de la Montaña , por RM-F13 , calle tejeras y camino de San José	1.2	181.9	17.7	17:02	16:47	16:34
52	 Cruce a la derecha por calle de las Escuelas y camino de los forestales. Comienza puerto	1	182.9	16.7	17:03	16:49	16:36
358	 ALTO CRESTA DEL GALLO PM 3ª Categoría. Precaución descenso.	4.4	187.3	12.3	17:10	16:55	16:42
246	Cruce a la derecha dirección La Fuensanta , Los Teatinos	1.1	188.4	11.2	17:12	16:57	16:44
160	Cruce a la derecha , PRECAUCIÓN , giro pronunciado en descenso , isleta central . Dirección Santuario de La Fuensanta	1.7	190.1	9.5	17:15	17:00	16:46
128	SANTUARIO DE LA FUENSANTA . Precaución descenso por dirección prohibida , por calle Nuestra Señora de la Fuensanta , calle Subida de la Fuensanta , RM-302	0.9	191	8.6	17:16	17:01	16:47

Altimetría <i>Altimètre</i>	ITINERARIO Y LOCALIDADES <i>ITINÉRAIRE ET LOCALITÉS</i>	Kilometers of Stage <i>Kilomètres de l'étape</i>			Horarios de Paso <i>Horaire de passage</i>		
		PARCIAL <i>Parciel</i>	TOTAL <i>Total</i>	FALTAN <i>Reste</i>	38 km/h.	40 km/h.	42 km/h.
49	Cruce a la izquierda por Abraxas ,Precaución giro pronunciado en descenso , calle Pepe Serna , Avenida Región Murciana , Calle Pintor Antonio Aroca Martinez , Avenida del Progreso , F-1. Precaución isleta y rotonda	1.3	192.3	7.3	17:18	17:03	16:49
42	BARRIO DEL PROGRESO , Precaución , Travesía , resaltos .	2.4	194.7	4.9	17:22	17:07	16:53
42	Rotonda a la derecha , por Ronda Sur . PRECAUCIÓN , isleta central en toda la travesía , se toma por la decha .	1.1	195.77	3.8	17:24	17:08	16:54
43	Cruce a la izquierda por Avenida Infante Juan Manuel , PRECAUCIÓN isleta central en toda la travesía , se toma por la derecha	1.6	197.4	2.2	17:26	17:11	16:57
47	 ULTIMO KILOMETRO. Av. Infante J. Manuel , frente colegio Santa Joaquina de Vedruna	1.2	198.58	1	17:28	17:12	16:58

Altimetría <i>Altimètre</i>	ITINERARIO Y LOCALIDADES <i>ITINÉRAIRE ET LOCALITÉS</i>	Kilometers of Stage <i>Kilomètres de l'étape</i>			Horarios de Paso <i>Horaire de passage</i>		
		PARCIAL <i>Parciel</i>	TOTAL <i>Total</i>	FALTAN <i>Reste</i>	38 km/h.	40 km/h.	42 km/h.
45	Cruce a la izquierda por Avenida Princesa , Avenida Floridablanca y Carretera El Palmar	0.1	198.7	0.9	17:28	17:13	16:58
45	Cruce, iglesia del Carmen , a la derecha por alameda de Colón , avenida canalejas , Puente de los Peligros	0.2	198.9	0.7	17:29	17:13	16:59
48	 Meta ,Gran vía Escultor Salzillo (Banco de España)	0.7	199.6	0	17:30	17:14	17:00