

Vuelta  
Región  
Murcia  
**2024**



## ETAPA1

### Alhama de Murcia ( Primafrio ) - Murcia

#### Rutómetro

**Control de salida / Control de départ:** ALHAMA DE MURCIA , sede central Primafrio

**Concentración y firma / Rassemblement de départ et signature:** ALHAMA DE MURCIA .  
Primafrio : De 09:20 a 10:20 horas

**Llamada / Appel:** 10:25


**Salida Neutralizada / Départ fictif:** 10:30

**Kilómetros Neutralizados / Kilomètres neutralisés:** 10





**Recorrido Neutralizado / Neutralisé:**






Control de firmas y Salida desde la sede de Primafrio dirección Alhama de Murcia por via de servicio hasta estación de servicio Cepsa, nos incorporamos a N-340a , Avda de Antonio Fuertes , Avda España , Avda Juan Carlos I , Ayuntamiento de Alhama de Murcia , Avda Sierra Espuña , giro a la izquierda por Rambla Don Diego , Rotonda por la izquierda direc Rambla Don Diego , Cruce a la izquierda por Camino Almendrico y cruce a la derecha por N-340a direc Totana, se sigue recto hasta paraje El Majalejo , Km 0 .


**Salida Real / Départ:** 10:45


Altimetría <i>Altimètre</i>	ITINERARIO Y LOCALIDADES <i>ITINÉRAIRE ET LOCALITÉS</i>	Kilometers of Stage <i>Kilomètres de l'étape</i>			Horarios de Paso <i>Horaire de passage</i>		
		PARCIAL <i>Parciel</i>	TOTAL <i>Total</i>	FALTAN <i>Reste</i>	38 km/h.	40 km/h.	42 km/h.
180	 SALIDA REAL / KM. 0 Paraje Majalejo	0	0	198.7	10:45	10:45	10:45



Altimetría <i>Altimètre</i>	ITINERARIO Y LOCALIDADES <i>ITINÉRAIRE ET LOCALITÉS</i>	Kilometers of Stage <i>Kilomètres de l'étape</i>			Horarios de Paso <i>Horaire de passage</i>		
		PARCIAL <i>Parciel</i>	TOTAL <i>Total</i>	FALTAN <i>Reste</i>	38 km/h.	40 km/h.	42 km/h.
206	TOTANA , precaución travesía , resaltos ,por N-340a , C/ Desvío. C/ Juan Carlos I , dirección Mazarrón	4.6	4.6	194.1	10:52	10:51	10:51
211	Entrada en Autovía RM-3	4.1	8.7	190	10:58	10:58	10:57
215	Salida de Autovía ( salida 0 ) por RM-315	0.3	9	189.7	10:59	10:58	10:57
204	EL PARETÓN por RM-E27	5.5	14.5	184.2	11:07	11:06	11:05
206	CANTAREROS	1.7	16.2	182.5	11:10	11:09	11:08
190	TERMINO MUNICIPAL DE MAZARRÓN	1.8	18	180.7	11:13	11:12	11:10
190	CAÑADA DE ROMERO	1.2	19.2	179.5	11:15	11:13	11:12
162	Entrada en Autovía RM-3	3.4	22.6	176.1	11:20	11:18	11:17
166	RAMBLA EL SALADILLO	3.4	26	172.7	11:26	11:24	11:22
125	Salida de Autovía , Puerto de Mazarrón , fin Autovía , por RM-332 y RM-607	8.5	34.5	164.2	11:39	11:36	11:34

Altimetría <i>Altimètre</i>	ITINERARIO Y LOCALIDADES <i>ITINÉRAIRE ET LOCALITÉS</i>	Kilometers of Stage <i>Kilomètres de l'étape</i>			Horarios de Paso <i>Horaire de passage</i>		
		PARCIAL <i>Parciel</i>	TOTAL <i>Total</i>	FALTAN <i>Reste</i>	38 km/h.	40 km/h.	42 km/h.
126	 META VOLANTE MAZARRÓN , TROFEO FAMILIA ROJAS. Avenida Constitución , frente BBVA dirección RM-3 , Totana.	4.9	39.4	159.3	11:47	11:44	11:41
55	 PUNTO VERDE PRIMAFRIO. Zona Desechos	1.6	41	157.7	11:49	11:46	11:43
130	Entrada en Autovía RM-3	1.7	42.7	156	11:52	11:49	11:46
179	RIO GUADALENTIN	17.7	60.4	138.3	12:20	12:15	12:11
203	Salida de Autovía por carretera de Mazarrón, dirección Totana	5.3	65.7	133	12:28	12:23	12:18
220	TOTANA , precaución travesía , resaltos ,por N-340a , C/Desvío. C/ Juan Carlos I	2.3	68	130.7	12:32	12:27	12:22
208	 COMIENZA AVITUALLAMIENTO	2.2	70.2	128.5	12:35	12:30	12:25
210	FIN AVITUALLAMIENTO	3.1	73.3	125.4	12:40	12:34	12:29
220	 PUNTO VERDE PRIMAFRIO. Zona Desechos	0	73.3	125.4	12:40	12:34	12:29

Altimetría <i>Altimètre</i>	ITINERARIO Y LOCALIDADES <i>ITINÉRAIRE ET LOCALITÉS</i>	Kilometers of Stage <i>Kilomètres de l'étape</i>			Horarios de Paso <i>Horaire de passage</i>		
		PARCIAL <i>Parciel</i>	TOTAL <i>Total</i>	FALTAN <i>Reste</i>	38 km/h.	40 km/h.	42 km/h.
300	 Comienza puerto ( Alto Aledo ) . Junto gasolinera , dirección Aledo	0	73.3	125.4	12:40	12:34	12:29
614	 ALTO DE ALEDO. PM 3ª categoría . Comienza descenso.	6.4	79.7	119	12:50	12:44	12:38
585	ALEDO , por RM-503 dirección Sierra Espuña	1	80.7	118	12:52	12:46	12:40
678	 Cruce a la derecha por Carretera Sierra Espuña dirección Collado Bermejo. Comienza Puerto ( Collado Bermejo )	3.4	84.1	114.6	12:57	12:51	12:45
799	Area Recreativa Las Alquerias	1.8	85.9	112.8	13:00	12:53	12:47
1158	  ALTO COLLADO BERMEJO CIMA MARCO PANTANI . PM 1ª categoría . Precaución comienza descenso.	5.4	91.3	107.4	13:09	13:01	12:55
1025	Casa Rosa	2.8	94.1	104.6	13:13	13:06	12:59
747	Area Recreativa la Perdiz	4.5	98.6	100.1	13:20	13:12	13:05

Altimetría <i>Altimètre</i>	ITINERARIO Y LOCALIDADES <i>ITINÉRAIRE ET LOCALITÉS</i>	Kilometers of Stage <i>Kilomètres de l'étape</i>			Horarios de Paso <i>Horaire de passage</i>		
		PARCIAL <i>Parciel</i>	TOTAL <i>Total</i>	FALTAN <i>Reste</i>	38 km/h.	40 km/h.	42 km/h.
674	Cruce , 180º a la izquierda por Calle Bautista dirección el Berro . Precaución descenso.	4.7	103.3	95.4	13:28	13:19	13:12
590	EL BERRO , precaución ,estrechamiento, travesía , resaltos por calle Juan Bautista , calle San Miguel , calle el Cura , calle Mayor	1.8	105.1	93.6	13:30	13:22	13:15
580	Cruce , se sigue recto por RM-C25 , dirección Pliego . Precaución descenso	0.9	106	92.7	13:32	13:24	13:16
499	Cruce , a la izquierda por RM-515 dirección Pliego , Mula	4.8	110.8	87.9	13:39	13:31	13:23
500	TERMINO MUNICIPAL DE PLIEGO	5.3	116.1	82.6	13:48	13:39	13:30
535	ALTO DE PLIEGO ( ESPUÑA ) no puntuable	3.6	119.7	79	13:54	13:44	13:36
424	 PUNTO VERDE PRIMAFRIO. Zona Desechos	5.3	125	73.7	14:02	13:52	13:43


Altimetría <i>Altimètre</i>	ITINERARIO Y LOCALIDADES <i>ITINÉRAIRE ET LOCALITÉS</i>	Kilometers of Stage <i>Kilomètres de l'étape</i>			Horarios de Paso <i>Horaire de passage</i>		
		PARCIAL <i>Parciel</i>	TOTAL <i>Total</i>	FALTAN <i>Reste</i>	38 km/h.	40 km/h.	42 km/h.
334	MULA . Por carretera de Pliego , Calle Juan Antonio Perea ( por dirección prohibida ) , Gran vía , Avenida de la Paz	1.5	126.5	72.2	14:04	13:54	13:45
260	 META VOLANTE MULA , LUIS LEÓN SANCHEZ ,en Av Gran Vía , dirección Camino curtis , C-20 , C-2 , RM-C3 , RM-B13 y RM-531	2	128.5	70.2	14:07	13:57	13:48
220	Precaución Puentes Estrechos	2.7	131.2	67.5	14:12	14:01	13:52
167	ALBUDEITE , precaución , travesía , resaltos	15.4	146.6	52.1	14:36	14:24	14:14
158	CAMPOS DEL RIO , precaución , travesía , resaltos	3.2	149.8	48.9	14:41	14:29	14:19
187	Precaución firme en mal estado	2.4	152.2	46.5	14:45	14:33	14:22
103	ALGUAZAS . Precaución , travesía , resaltos Por Avenida Colón , Calle Mayor , calle del Molino , N-344	7.9	160.1	38.6	14:57	14:45	14:33


Altimetría <i>Altimètre</i>	ITINERARIO Y LOCALIDADES <i>ITINÉRAIRE ET LOCALITÉS</i>	Kilometers of Stage <i>Kilomètres de l'étape</i>			Horarios de Paso <i>Horaire de passage</i>		
		PARCIAL <i>Parciel</i>	TOTAL <i>Total</i>	FALTAN <i>Reste</i>	38 km/h.	40 km/h.	42 km/h.
45	 META VOLANTE MOLINA DEL SEGURA. Junto Policia Local por Calle Mayor	4.4	164.5	34.2	15:04	14:51	14:40
65	Cruce , se sigue recto por Carretera de Madrid , N-301 , dirección Murcia	1.4	165.9	32.8	15:06	14:53	14:42
49	Concesionario KIA. M.GALLEGO	3.6	169.5	29.2	15:12	14:59	14:47
23	Rotonda. Precaución tranvía y paso estrecho .	2.3	171.78	26.9	15:16	15:02	14:50
62	MURCIA , por Avenida Juan Carlos I , Plaza Circular y Avenida Constitución , dirección Gran Vía	1.4	173.2	25.5	15:18	15:04	14:52
60	 META VOLANTE MURCIA . Paso contrameta . Av Gran Vía Escultor Salzillo	2.7	175.9	22.8	15:22	15:08	14:56
62	Puente de los Peligros , Avenida Canalejas , Alameda de Colón , Calle Princesa , Avenida Infante Juan Manuel , RM-300	0.3	176.19	22.5	15:23	15:09	14:56

Altimetría <i>Altimètre</i>	ITINERARIO Y LOCALIDADES <i>ITINÉRAIRE ET LOCALITÉS</i>	Kilometers of Stage <i>Kilomètres de l'étape</i>			Horarios de Paso <i>Horaire de passage</i>		
		PARCIAL <i>Parciel</i>	TOTAL <i>Total</i>	FALTAN <i>Reste</i>	38 km/h.	40 km/h.	42 km/h.
59	Cruce , a la derecha por Avenida Región Murciana , dirección Los Dolores	0.7	176.9	21.8	15:24	15:10	14:57
61	LOS DOLORES	2	178.9	19.8	15:27	15:13	15:00
62	 PUNTO VERDE PRIMAFRIO. Zona Desechos	1.1	180	18.7	15:29	15:15	15:02
63	Cruce se sigue recto por camino de San José , dirección Cresta del Gallo	1.1	181.1	17.6	15:30	15:16	15:03
92	 Cruce , a la derecha dirección Cresta del Gallo , por calle Escuelas . COMIENZA PUERTO . PRECAUCIÓN Estrechamiento	1.5	182.6	16.1	15:33	15:18	15:05
129	Cruce a la derecha , dirección Parque Natural El Valle , Cresta del Gallo	0.5	183.1	15.6	15:34	15:19	15:06
376	 ALTO CRESTA DEL GALLO PM 3ª CAT. Precaución descenso.	3.7	186.8	11.9	15:39	15:25	15:11
376	Cruce , a la derecha dirección los Teatinos , La Fuensanta	0	186.8	11.9	15:39	15:25	15:11



Altimetría <i>Altimètre</i>	ITINERARIO Y LOCALIDADES <i>ITINÉRAIRE ET LOCALITÉS</i>	Kilometers of Stage <i>Kilomètres de l'étape</i>			Horarios de Paso <i>Horaire de passage</i>		
		PARCIAL <i>Parciel</i>	TOTAL <i>Total</i>	FALTAN <i>Reste</i>	38 km/h.	40 km/h.	42 km/h.
247	Cruce a la derecha dirección La Fuensanta , Los Teatinos	1.6	188.4	10.3	15:42	15:27	15:14
166	Cruce a la derecha , PRECAUCIÓN , giro pronunciado en descenso , isleta central . Dirección Santuario de La Fuensanta	1.1	189.5	9.2	15:44	15:29	15:15
146	SANTUARIO DE LA FUENSANTA . Precaución descenso por dirección prohibida , por calle Nuestra Señora de la Fuensanta , calle Subida de la Fuensanta , RM-302	0.9	190.38	8.3	15:45	15:30	15:16
65	Cruce a la izquierda por Abraxas ,Precaución giro pronunciado en descenso , calle Pepe Serna , Avenida Región Murciana , Calle Pintor Antonio Aroca Martinez , Avenida del Progreso , F-1. Precaución isleta y rotonda	1.3	191.7	7	15:47	15:32	15:18

Altimetría <i>Altimètre</i>	ITINERARIO Y LOCALIDADES <i>ITINÉRAIRE ET LOCALITÉS</i>	Kilometers of Stage <i>Kilomètres de l'étape</i>			Horarios de Paso <i>Horaire de passage</i>		
		PARCIAL <i>Parciel</i>	TOTAL <i>Total</i>	FALTAN <i>Reste</i>	38 km/h.	40 km/h.	42 km/h.
65	BARRIO DEL PROGRESO , Precaución , Travesía , resaltos	2.5	194.2	4.5	15:51	15:36	15:22
56	Rotonda a la derecha , por Ronda Sur . PRECAUCIÓN , isleta central en toda la travesía , se toma por la decha .	1	195.2	3.5	15:53	15:37	15:23
60	Cruce a la izquierda por Avenida Infante Juan Manuel , PRECAUCIÓN isleta central en toda la travesía , se toma por la derecha	1.5	196.7	2	15:55	15:40	15:26
61	 ULTIMO KILOMETRO. Av. Infante J. Manuel , frente colegio Santa Joaquina de Vedruna	1	197.7	1	15:57	15:41	15:27
60	Cruce a la izquierda por Avenida Princesa , Avenida Floridablanca y Carretera El Palmar	0.1	197.8	0.9	15:57	15:41	15:27

Altimetría <i>Altimètre</i>	ITINERARIO Y LOCALIDADES <i>ITINÉRAIRE ET LOCALITÉS</i>	Kilometers of Stage <i>Kilomètres de l'étape</i>			Horarios de Paso <i>Horaire de passage</i>		
		PARCIAL <i>Parciel</i>	TOTAL <i>Total</i>	FALTAN <i>Reste</i>	38 km/h.	40 km/h.	42 km/h.
61	Cruce, iglesia del Carmen , a la derecha por alameda de Colón , avenida canalejas , Puente de los Peligros	0.3	198.1	0.6	15:57	15:42	15:28
60	 Meta ,Gran vía Escultor Salzillo ( Banco de España )	0.6	198.7	0	15:58	15:43	15:28